



# Alternatieve COVID wandeling 6

## - Stripen 5.39 km

Bekijk op mobiel



Door WSV Egmont Zottegem vzw

Lengte: 5.39 km

Stijging: 44 m

Moelijkheidsgraad: 4/10

Sint-Andriessteenweg, 9620 Zottegem, Vlaanderen, België

Sint-Andriessteenweg, 9620 Zottegem, Vlaanderen, België

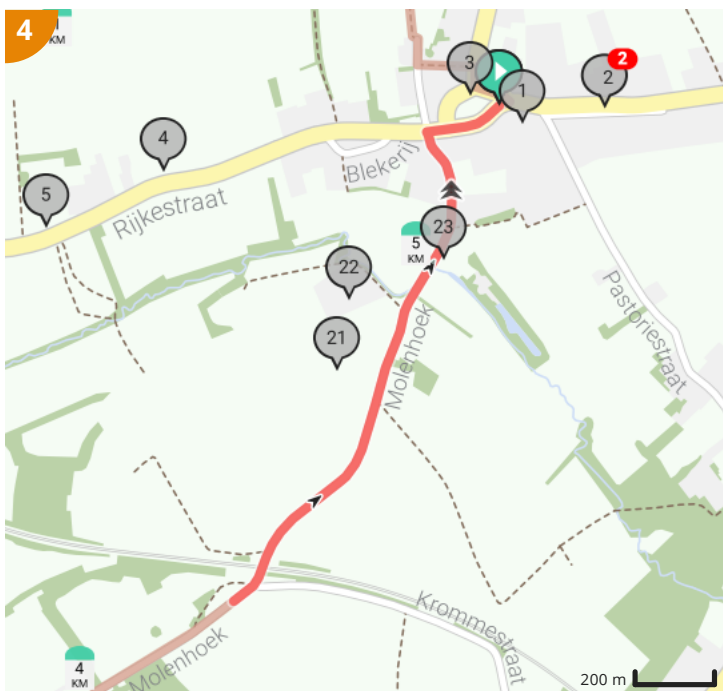
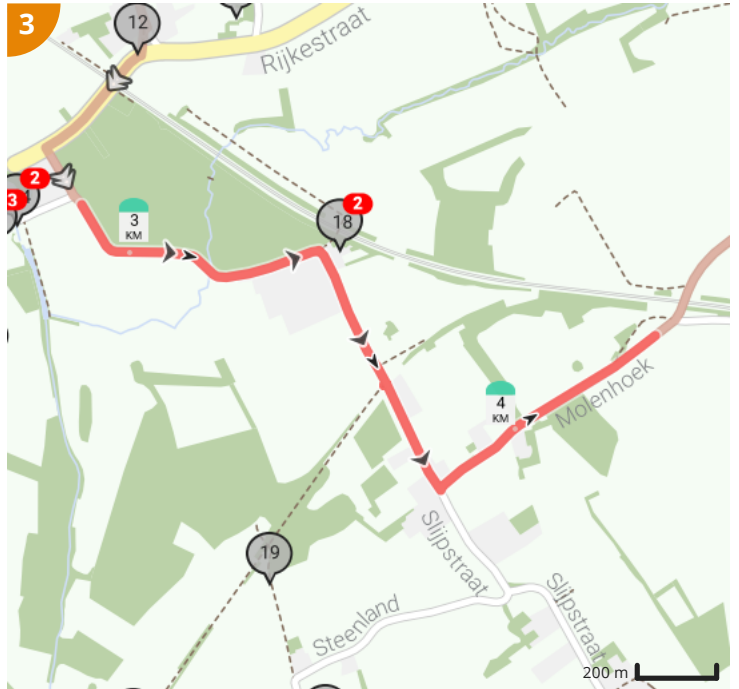
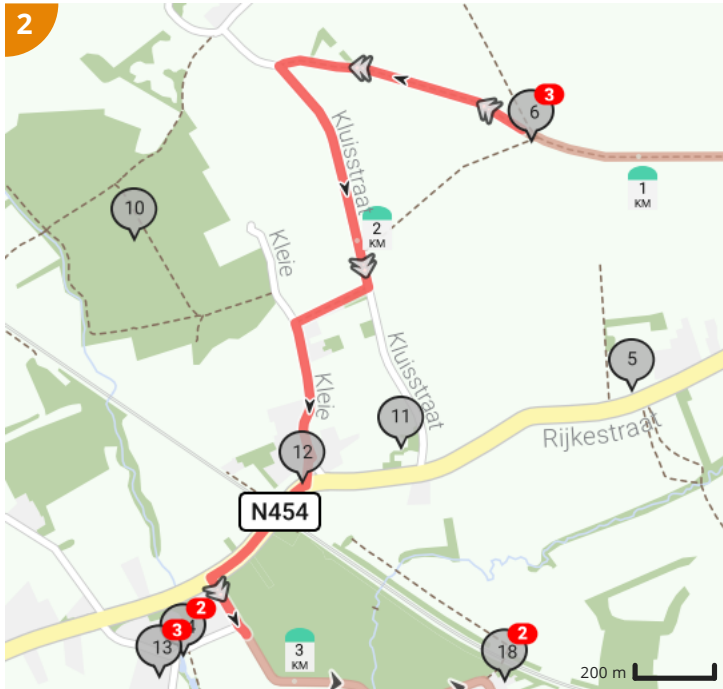
### Legende

Route
































Bezienswaardigheid






Steilheid van beklimming

Steilheid van afdaling



Totaal	Type	Kaart- nummer	Informatie	Uurrooster 5 km/h	Volgende
0.0 km		1	Sint-Andriessteenweg, N454	0 min	19 m
0.02 km		1	Pastorie		
0.02 km		1	Rustpost Strijpen		
0.02 km		1	Gemeenteschool gedateerd 1870		
0.02 km		1	Sla scherp links af op <b>Strijpenplein (Zottegem)</b>	0 min	67 m
0.09 km		1	Rechts afbuigen op <b>Beugelstraat (Zottegem)</b>	1 min	1 m
0.09 km		1	Strijpen		
0.09 km		1	ga rechtdoor op <b>Beugelstraat (Zottegem)</b>	1 min	32 m
0.12 km		1	ga rechtdoor op <b>Beugelstraat (Zottegem)</b>	1 min	1 m
0.12 km		1	Sla links af op <b>Langeweg (Zottegem)</b>	1 min	97 m
0.22 km		1	ga rechtdoor op <b>Langeweg (Zottegem)</b>	2 min	3 m
0.22 km		1	Sla rechts af op <b>Kerkhofstraat (Zottegem)</b>	2 min	154 m
0.38 km		1		4 min	2 m
0.38 km		1	Sla links af op <b>Vollander (Zottegem)</b>	4 min	803 m
0.81 km		1	Gesloten hoeve		
1.01 km		1	Gesloten hoeve		
1.18 km		1	Links afbuigen op <b>Moeielos (Zottegem)</b>	14 min	476 m
1.19 km		1	Opgaande populier bij vierschaar op Vollanderkouter		
1.19 km		1	Populier		
1.19 km		1	De Vierschaar, het vonnis over Jan De Lichte		
1.51 km		2	Kapel Sint-Antonius-van-Padua		
1.62 km		2	Olmenscheerhaag als afsluiting		
1.66 km		2	ga rechtdoor op <b>Moeielos (Zottegem)</b>	19 min	3 m
1.66 km		2	Fructiferam Mellis		
1.66 km		2	Sla scherp links af op <b>Kluisstraat (Zottegem)</b>	19 min	422 m
2.08 km		2	ga rechtdoor op <b>Kluisstraat (Zottegem)</b>	25 min	2 m
2.09 km		2	Sla rechts af op <b>Vollanderweg (Zottegem)</b>	25 min	139 m
2.23 km		2	ga rechtdoor op <b>Vollanderweg (Zottegem)</b>	26 min	2 m
2.23 km		2	Sla links af op <b>Kleie (Zottegem)</b>	26 min	241 m
2.23 km		2	Bertelbos		

2.47 km		2	Gesloten hoeve		
2.47 km		2	Rechts afbuigen op <b>Kleie (Zottegem)</b>	29 min	39 m
2.51 km		2	ga rechtdoor op <b>Kleie (Zottegem)</b>	30 min	11 m
2.52 km		2	Rechts afbuigen op <b>Rijkestraat, N454 (Zottegem)</b>	30 min	231 m
2.53 km		2	Sint-Jozefkapel		
2.75 km		2	ga rechtdoor op <b>Rijkestraat, N454 (Zottegem)</b>	33 min	2 m
2.76 km		2	Sla links af op <b>Slijpstraat (Zottegem)</b>	33 min	96 m
2.76 km		2	De Brouwerij		
2.78 km		2	't Blaffend Konijn		
2.79 km		2	Boerenburgerhuis met bijgebouwen		
2.8 km		2	Drie lindenakhoutstoven bij de Bostmolen		
2.81 km		2	Bostmolen		
2.85 km		2	Links afbuigen op <b>Slijpstraat (Zottegem)</b>	34 min	496 m
2.85 km		2	De Sualmahoeve, Machelgemstraat 54, 9630 Roborst		
2.85 km		2	Zoetegem menroute		
3.17 km		3	Mijnwerkerspad koebrug		
3.35 km		3	ga rechtdoor op <b>Slijpstraat (Zottegem)</b>	40 min	4 m
3.35 km		3	Rechts afbuigen op <b>Slijpstraat (Zottegem)</b>	40 min	260 m
3.38 km		3	POI		
3.38 km		3	Slijpstraat-Kortendries		
3.61 km		3	Rechts afbuigen op <b>Mijnwerkerspad, 82 (Zottegem)</b>	43 min	5 m
3.62 km		3	Draai om en ga verder op <b>Mijnwerkerspad, 82 (Zottegem)</b>	43 min	5 m
3.62 km		3	een oude trambaan		
3.63 km		3	Sla scherp rechts af op <b>Slijpstraat (Zottegem)</b>	43 min	209 m
3.83 km		3	Sla scherp links af op <b>Molenhoek (Zottegem)</b>	46 min	7 m
3.83 km		3	Hoeve Wolvenhof		
3.84 km		3	Rechts afbuigen op <b>Molenhoek (Zottegem)</b>	46 min	366 m
4.21 km		3	ga rechtdoor op <b>Molenhoek (Zottegem)</b>	50 min	59 m
4.27 km		3	ga rechtdoor op <b>Molenhoek (Zottegem)</b>	51 min	129 m
4.4 km		4	ga rechtdoor op <b>Molenhoek (Zottegem)</b>	52 min	845 m
4.75 km		4	Twee opgaande linden		

4.85 km		4	Ijsfabriek, fruit- en koelruimten De Looze		
5.03 km		4	Watermolen Van den Borre		
5.24 km		4	ga rechtdoor op <b>Molenhoek (Zottegem)</b>	1 h 2 min	5 m
5.25 km		4	Sla rechts af op <b>Sint-Andriessteenweg, N454 (Zottegem)</b>	1 h 2 min	139 m
5.39 km		4		1 h 4 min	